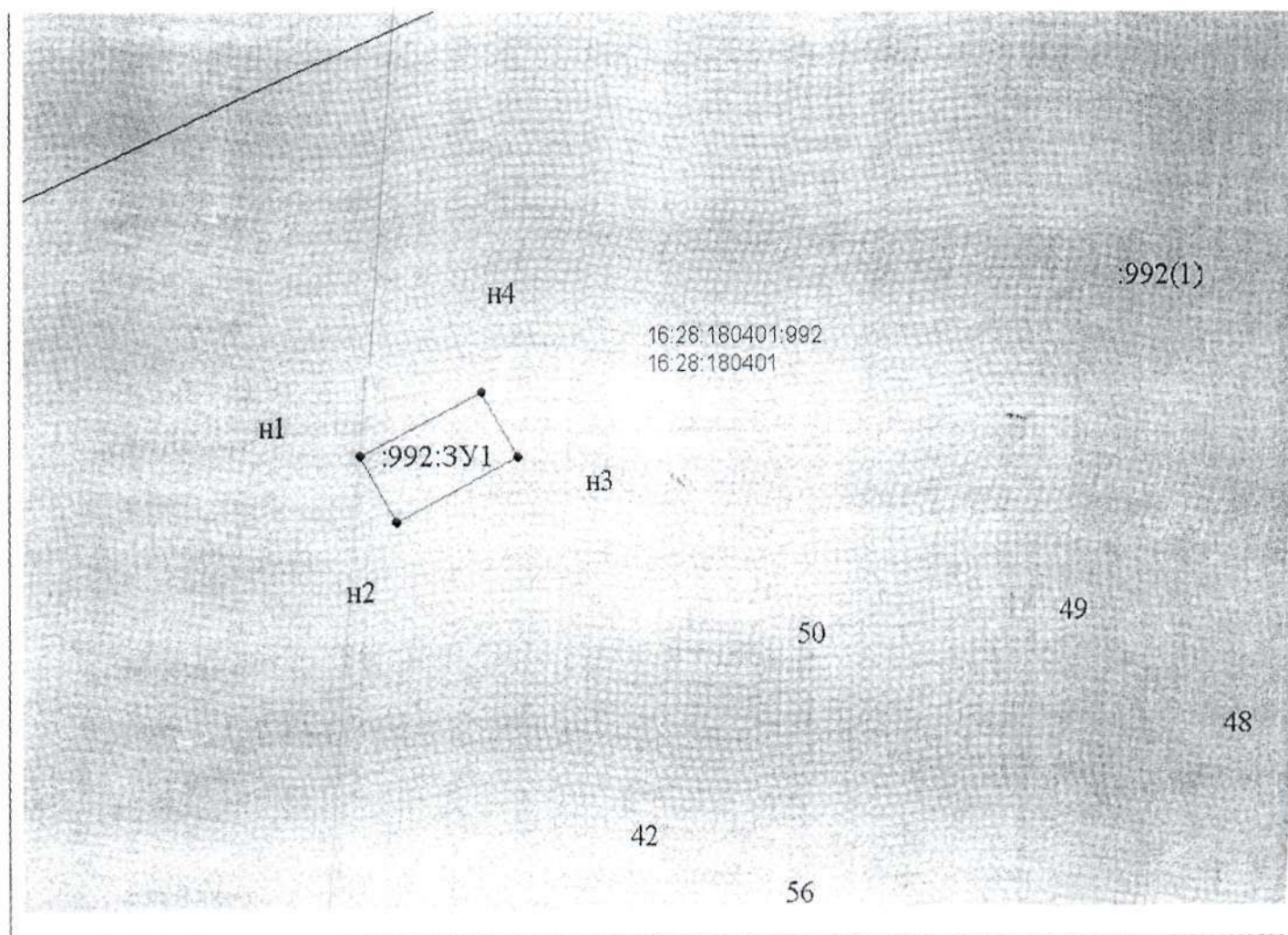






**СХЕМА
РАСПОЛОЖЕНИЯ ЗЕМЕЛЬНОГО УЧАСТКА НА КАДАСТРОВОМ ПЛАНЕ ТЕРРИТОРИИ**

Кадастровый или условный номер земельного участка		
Площадь земельного участка	905 кв.м.	
Обозначение характерных точек границ	Координаты МСК-16	
	X	Y
н1	471411.25	2366394.38
н2	471391.56	2366404.85
н3	471410.65	2366440.70
н4	471430.31	2366430.18
н1	471411.25	2366394.38



Масштаб 1:2000

Условные обозначения

	обозначение существующей части границы, имеющиеся в ГКН сведения о которой достаточны для определения ее местоположения
	обозначение вновь образованной части границы, сведения о которой достаточны для определения ее местоположения
 50	обозначение характерной точки границы, сведения о которой достаточны для определения ее местоположения
 н1	обозначение характерной новой точки вновь образованной части границы, сведения о которой достаточны для определения ее местоположения
:992	кадастровый номер исходного, измененного или уточняемого земельного участка
:992:3У1	обозначение образуемого путем раздела или выдела земельного участка
16:28:180401	обозначение кадастрового квартала