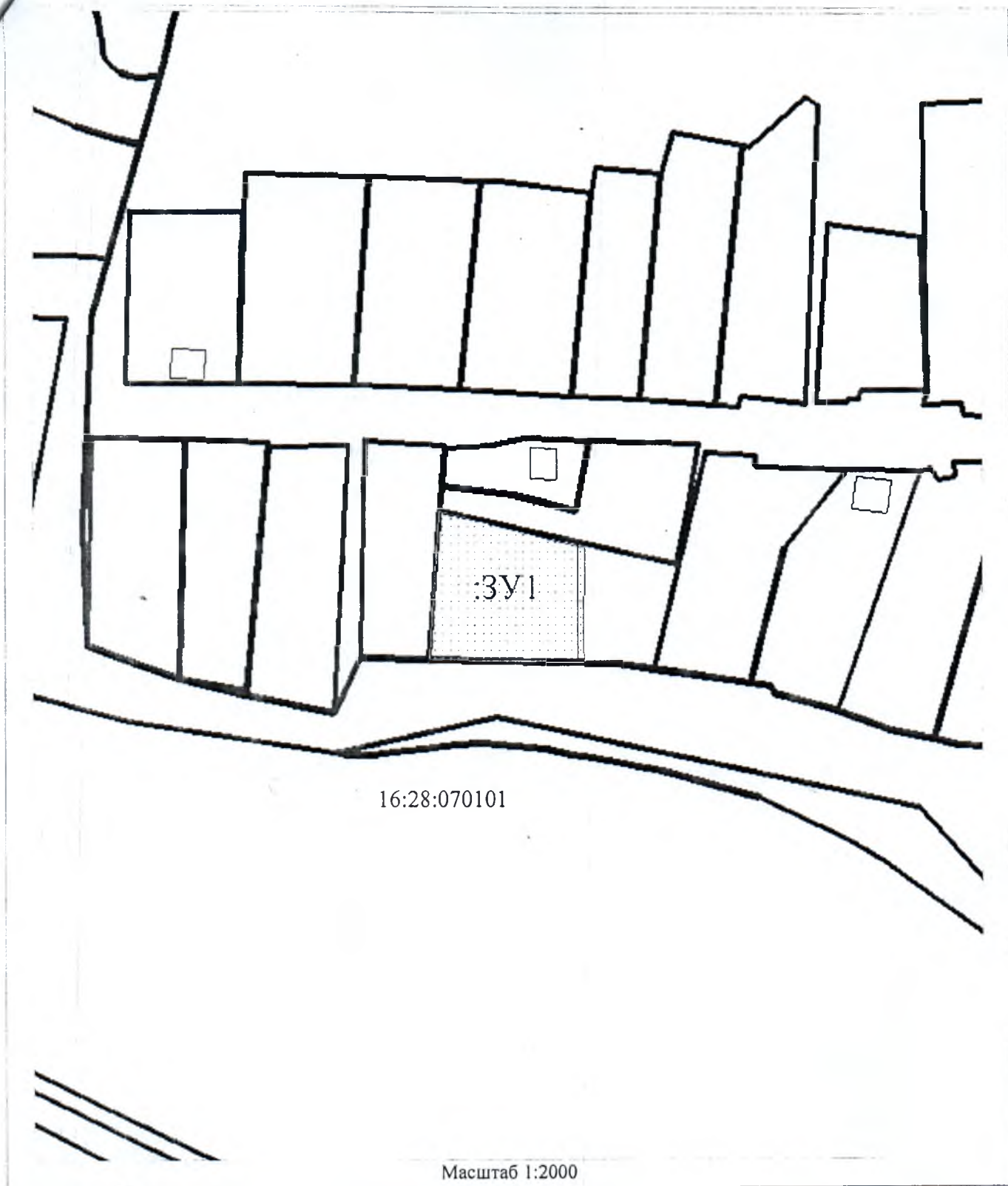


Схема расположения земельного участка или земельных участков
на кадастровом плане территории



Условный номер земельного участка: -

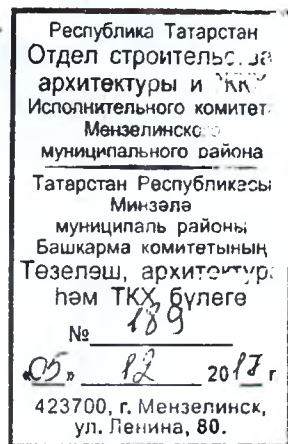
Площадь земельного участка: 2491 кв.м

Обозначение характерных точек границ	Координаты, м (Система координат:)	
	X	Y
1	2	3
1	465409.27	2356796.76
2	465422.59	2356744.63
3	465370.45	2356740.74
4	465369.36	2356796.61
5	465375.82	2356796.21
1	465409.27	2356796.76



Условные обозначения:

	образуемый земельный участок
	границы учтенных земельных участков
16:28:070101	номер кадастрового квартала



ЗАКЛЮЧЕНИЕ № 150

от 05 декабря 2017 года

по земельному участку:

Адрес: Республика Татарстан, Мензелинский муниципальный район,
Коноваловское сельское поселение, село Коноваловка.

Кадастровый квартал: 16:28:070101.

Дано отделом строительства, архитектуры и ЖКХ Исполнительного комитета Мензелинского муниципального района РТ в том, что согласно Генеральному плану Коноваловского сельского поселения Мензелинского муниципального района Республики Татарстан, утвержденного Советом Коноваловского сельского поселения Мензелинского муниципального района Республики Татарстан от 25.12.2012 года за № 10 и правил землепользования и застройки муниципального образования «Коноваловское сельское поселение» Мензелинского муниципального района Республики Татарстан, утвержденных Советом Коноваловского сельского поселения Мензелинского муниципального района Республики Татарстан от 14.03.2015 года за № 1, земельный участок, площадью 2491,00 м², указанный в картографическом материале, находится в зоне Ж1 (Зона индивидуальной жилой застройки), а также входит в зону с особыми условиями использования территории (Санитарно-защитные зоны скотомогильников).

Ж1. Зона индивидуальной жилой застройки.

Зона индивидуальной жилой застройки Ж1 выделена для обеспечения правовых условий формирования жилых районов из отдельно стоящих и блокированных индивидуальных жилых домов (коттеджей) с минимально разрешенным набором услуг местного значения.

Основные виды разрешенного использования недвижимости:

- индивидуальные жилые дома с приусадебными земельными участками;
- блокированные односемейные дома с участками