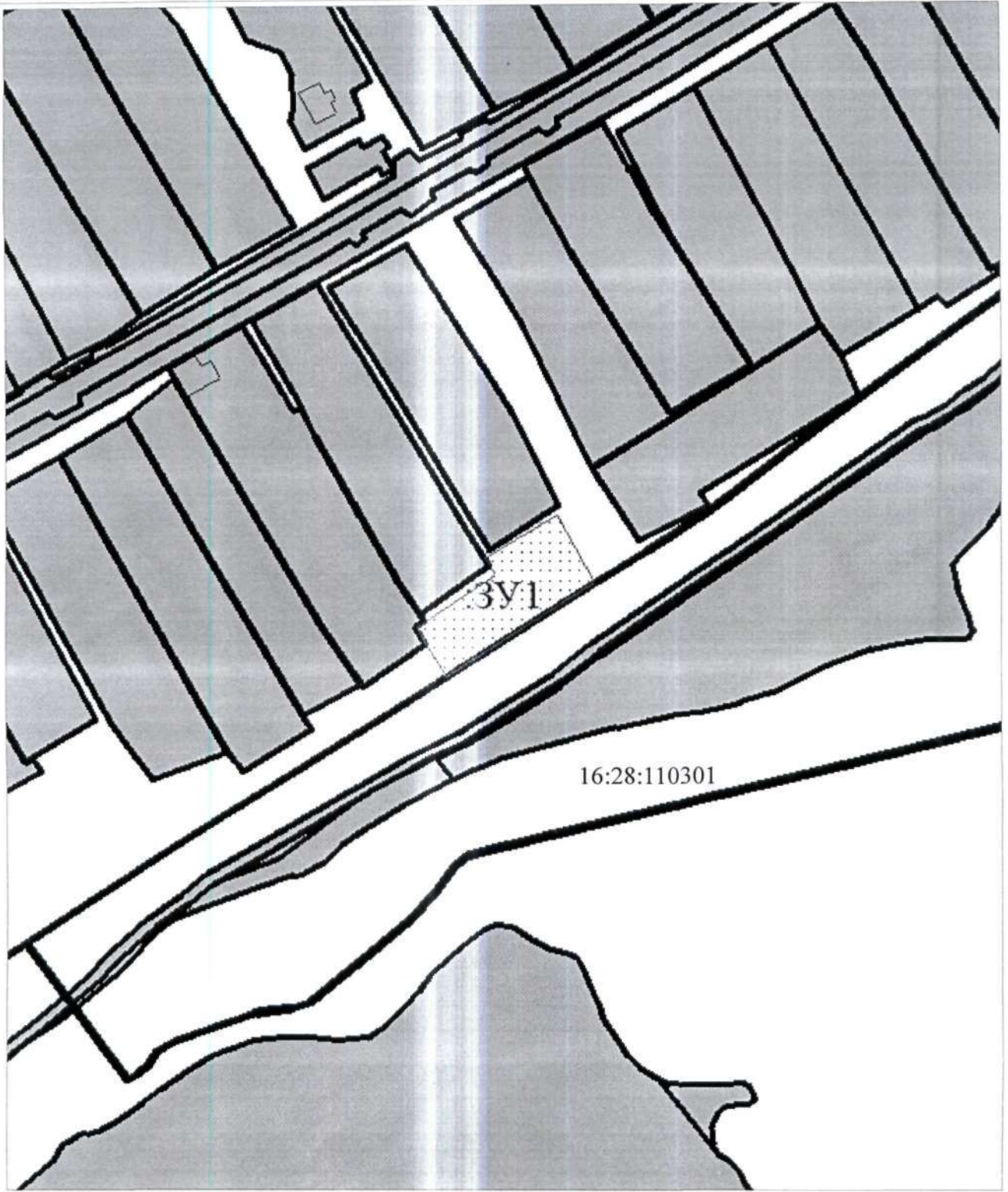





Схема расположения земельного участка или земельных участков
на кадастровом плане территории

Условный номер земельного участка: -		
Площадь земельного участка: 1420 кв.м		
Обозначение характерных точек границ	Координаты, м (Система координат:)	
	X	Y
1	2	3
1	470284.58	2358608.20
2	470273.57	2358615.20
3	470305.72	2358666.00
4	470329.27	2358653.11
5	470314.35	2358628.39
6	470308.25	2358631.91
7	470299.99	2358619.36
8	470290.34	2358604.96
1	470284.58	2358608.20



Масштаб 1:2000

Условные обозначения:

	образуемый земельный участок
	границы учтенных земельных участков
16:28:110301	границы кадастров кварталов
	границы населенных пунктов